

# Собираемся в поход



*Привет ребята, меня зовут Марина. Я живу в  
Городе Верхняя Пышма. Мой город находится  
на Урале, сейчас я собираюсь в путешествие  
по удивительным местам моего родного  
края. Хочешь со мной?*





*Так выглядит карта Урала, правда впечатляет? Урал очень богатый регион – здесь очень много рек, озер, гор и лесов. Давайте посмотрим чем же так богат наш родной край.*





*Сейчас мы с вами превратимся в самых настоящих туристов и отправимся в путешествие по удивительным местам Урала. Для начала давай поиграем и соберем рюкзак. Помните, что в поход нужно брать только самое необходимое.*



# Найди лишний предмет





*Молодцы, вы справились. Ну что ж, рюкзаки собраны, пора в путь друзья.*





*Гора Азов считается одним из самых загадочных мест Свердловской области. С ней связано множество преданий о кладах, спрятанных разбойниками, о загадочном призраке девушки в белом (девка Азовка), об огнях-свечках по ночам. Кроме того, об Азов-горе и окружающих ее местах писал в своих сказах писатель Павел Петрович Бажов.*





купипродай

### Источник Платонида.

*Интересное, необычное, легендарное место в глухих лесах Ревдинского района Свердловской области, примерно в 10-12 километрах от деревни Краснояр. Гидрологический и исторический памятник природы.*

*Ученые выяснили, что ключик оказался непростым, а «золотым» - вода из этого радонового источника полезна как для лечения ряда болезней, так и для профилактического оздоровления организма*








### **Озеро Бездонное (Исинское).**

*В окрестностях города Нижний Тагил находится самое глубокое озеро Свердловской области – озеро Бездонное. Это небольшое озеро овальной формы размером примерно 200 на 300 метров. При этом его максимальная глубина достигает 49 метров (средняя глубина – 25 метров). Некоторые считают, что углубление - это не что иное, как след от метеорита.*





## Природный парк «Оленьи Ручьи»

*Природный парк «Оленьи Ручьи» расположенный в нижнем течении реки Серги Свердловской области. На сегодняшний день природный парк является одним из самых популярных туристических мест Среднего Урала. Многие из местных пещер являются палеозоологическими и историческими памятниками; палеонтологи и археологи до сих пор ведут здесь раскопки*



## Река Чусовая (Пермский край)

*Чусовая — одна из самых чистых рек России, с прозрачной водой и уникальной экосистемой. Она протекает через живописные леса, горные ущелья и пестрые поляны, создавая потрясающие пейзажи. На берегах также живут многочисленные представители животного мира. Здесь есть опасные хищники, неуклюжие лоси, хитрые лисы, бойкие зайцы и другие грызуны, а следы бобров вводят в загадочный мир их занятных строений.*





### **Чертово Городище**

*Чертово Городище— это величественные скалы на вершине одноименной горы в 6 километрах к юго-западу от поселка Исеть. Вершина Чертова Городища достигает 347 метров над уровнем моря, из них последние 20 метров — могучий гранитный гребень.*





### **Кунгурская пещера.**

*Старинный город Кунгур Пермского края в буквальном смысле построен на пустом месте. Под городом и его окрестностями залегают гипсы, а гипс – любимая порода для развития протяженных лабиринтовых пещер. На весь мир известна Кунгурская ледяная пещера.*






*Пора отдохнуть и сделать привал!  
Давайте поиграем?  
Вспомним правила поведения на природе.  
На какой картинке ребята ведут себя правильно?*





*Вот и подошел к концу наш поход. Нам пора возвращаться домой. В обратный путь друзья. А чтоб нам было веселее давайте потанцуем.*





*Вот мы и вернулись домой! Я надеюсь вам понравилось. Ведь мы увидели всего малую часть удивительных мест Урала.  
Досвидания ребята!*